15 de abril de 2019

Sra. Amanda Romero
Investigadora y representante para América Latina y El Caribe
Centro de Recursos Comerciales y de Derechos Humanos
1-3 Charlotte Street, 3rd Floor
London, W1T 1RD, United Kingdom

VÍA CORREO ELECTRÓNICO

Estimada Sra. Romero:

Agradezco su carta del 25 de marzo de 2019 referente a un reciente artículo publicado en la prensa sobre nuestras operaciones en Argentina y su invitación a que le respondiéramos. Agradecemos la oportunidad de responder y valoramos nuestra relación con las comunidades locales. Tras leer el artículo atentamente nos surgieron algunas inquietudes respecto de los puntos que usted indica y su conexión con nuestras operaciones en Argentina.

Con relación a nuestra carta del 24 de diciembre de 2018, SSR Mining Inc. o sus filiales (en adelante «SSR Mining»), han operado en Argentina desde el año 2009. Durante este período, hemos operado en forma exitosa la mina Pirquitas ubicada en la Provincia de Jujuy, en el norte de Argentina. La explotación de la mina a rajo abierto en Pirquitas concluyó en enero de 2017, y la mina pasó a la fase de reclamación y cierre. Desde entonces hemos construido y comenzado exitosamente las operaciones en la mina Chinchillas ubicada a aproximadamente 42 kilómetros de la propiedad de Pirquitas. Como parte de la planificación del cierre y reclamación en Pirquitas, solicitamos la autorización para la deposición de los relaves en el rajo Pirquitas la cual fue concedida. Esta es una práctica sostenible y aceptada que garantiza que no tengamos que construir nuevas instalaciones para relaves y, de esta forma, minimiza nuestro huello ambiental.

El rajo Pirquitas se encuentra ubicado dentro de la cuenca del río Pirquitas. El río Pirquitas no desagua en la laguna Pozuelos, ya que lo separa una cuenca de drenaje. El río Pirquitas se encuentra en la cuenca de drenaje del río Grande de San Juan y no en la cuenca de drenaje del río Pozuelos. Las cuencas de drenaje, la laguna Pozuelos, la mina Pirquitas y los ríos se muestran en los documentos adjuntos. Estas imágenes provienen de un informe del Instituto Nacional de Tecnología Agropecuaria[1].

El río Pirquitas fluye con dirección sureste hasta desembocar en el río Ajedrez, que fluye en dirección noreste y se transforma en el río Orosmayo. El río Orosmayo fluye en dirección norte por la Puna Seca hasta confluir con el río Granadas en la ladera sur del Cerro Granada y fluye en dirección norte hacia la región del altiplano boliviano. Además, de acuerdo con recientes

[1] Instituto Nacional de Tecnología Agropecuaria, 2002, Recursos Hídricos de la Puna, Valles y Bolsones Áridos del Noroeste Argentino

modelos y monitoreos de aguas subterráneas de terceros se ha confirmado que el agua subterránea no fluye desde el rajo Pirquitas a la laguna Pozuelos.

Históricamente, la propiedad Pirquitas se ha explotado en forma intermitente desde 1936 hasta el año 1989, período anterior a la adquisición e inicio de las operaciones mineras por parte de SSR Mining. Esta explotación histórica originó la deposición de relaves en toda la propiedad. Como parte de nuestro compromiso con un plan de cierre sostenible para el rajo Pirquitas, construiremos estructuras de control de aguas que drenen desde la propiedad Pirquitas hasta el río Pirquitas.

SSR Mining está comprometida a maximizar los beneficios de sus operaciones dentro de las comunidades locales para alcanzar un legado positivo. Hemos obtenido el consentimiento previo e informado de las cinco comunidades que se ven afectadas directamente por la mina Chinchillas y estamos trabajando en forma activa con las nueve comunidades que se ven afectadas de manera indirecta. Nuestras operaciones actuales en Puna cuentan con unos 600 empleados, que incluyen más de 300 miembros capacitados de la comunidad local que se desempeñan en diferentes cargos en las operaciones de la mina. Cabe señalar que, como indicáramos previamente, más del 30% de los empleados son mujeres. También hemos trabajado en iniciativas específicas de la comunidad, entre las cuales se incluye proporcionar acceso a Internet a las comunidades antes citadas que se encuentran ubicadas en localidades remotas y no reciben un servicio constante. En SSR Mining tomamos todos los reclamos en forma seria y estamos abiertos al diálogo con las personas y comunidades locales.

Quisiéramos agradecerle la oportunidad de responder a este artículo.

Atentamente,

SSR Mining Inc.

Timothy J. Bekhuys
Vicepresidente de Medioambiente y Relaciones con la Comunidad

Adjuntos:

Mapa 2, Cuencas hidrográficas de la Puna y Valles Áridos
Mapa 3, Red hidrográfica de la Puna y Valles Áridos
Mapa 4, Carta Imagen de la Puna y Valles Áridos

Mapa 2. Cuencas hidrográficas de la Puna y Valles Áridos

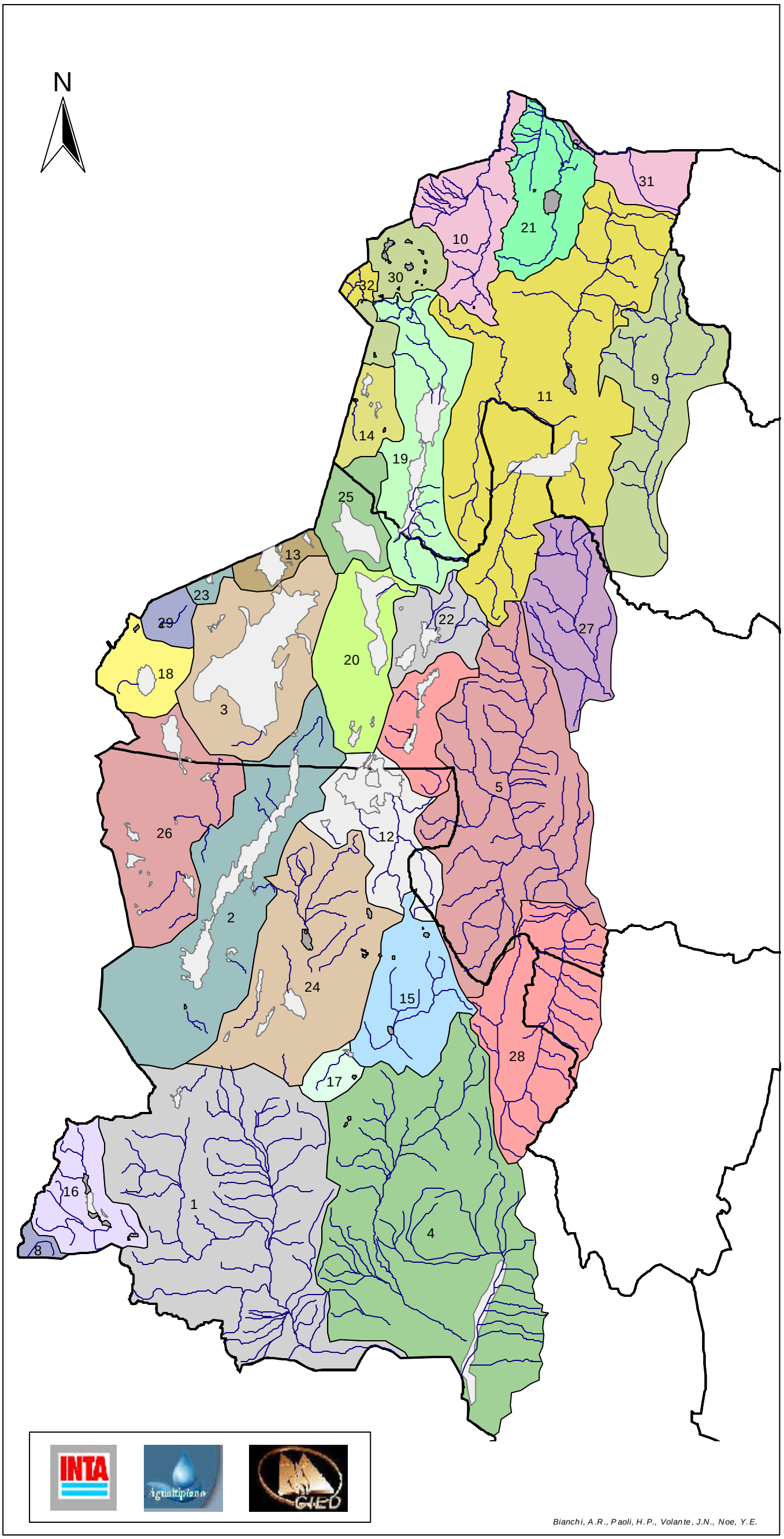

Límites provinciales
Ríos
Lagunas
Salares
1-Abaucán-Colorado-Salado
2-Antofalla
3-Arizaro
4-Belén - Pipanaco
5-Calchaquí
6-Calúm o Tolina
7-Centenario - Ratones
8-del Salado
9-Grande (Q. de Humahuaca)
10-Grande de San Juan
11-Guayatayoc
12-Hombre Muerto
13-Incahuasi
14-Jama
15-Laguna Blanca
16-Laguna Verde
17-Lagunas
18-LLullaillaco
19-Olaroz - Cauchari
20-Pocitos o Quirón
21-Pozuelos
22-Pozuelos-Pastos Grandes
23-Pular
24-Punilla
25-Rincón
26-Río Grande
27-Rosario (Q. del Toro)
28-Santa María
29-Socompa
30-Vilama
31-Yaví- La Quiaca
32-Zapaleri

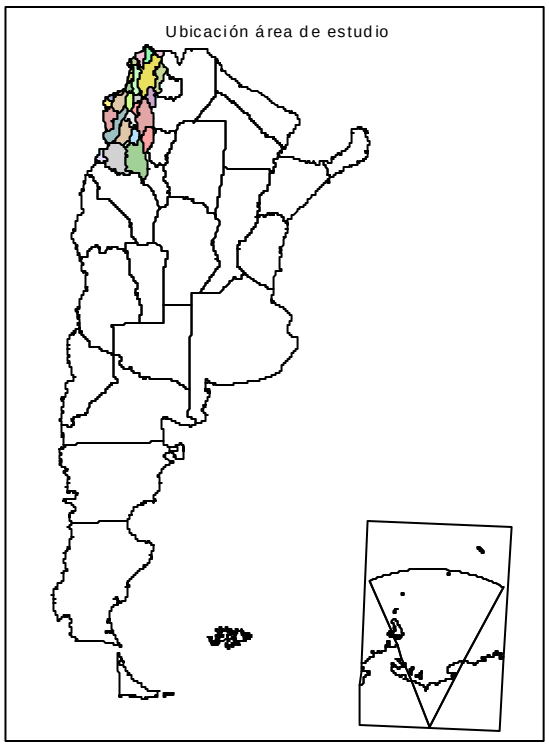

REPÚBLICA ARGENTINA
REGIÓN NOROESTE
PUNA Y VALLES ÁRIDOS
CUENCAS HIDROGRÁFICAS

INTA - EEA SALTA
LABORATORIO DE TELEDETECCIÓN

CONVENIOS:
INTA-CIED (Agualtiplano)
INTA-CONAE

Mapa 3. Red hidrográfica de la Puna y Valles Áridos

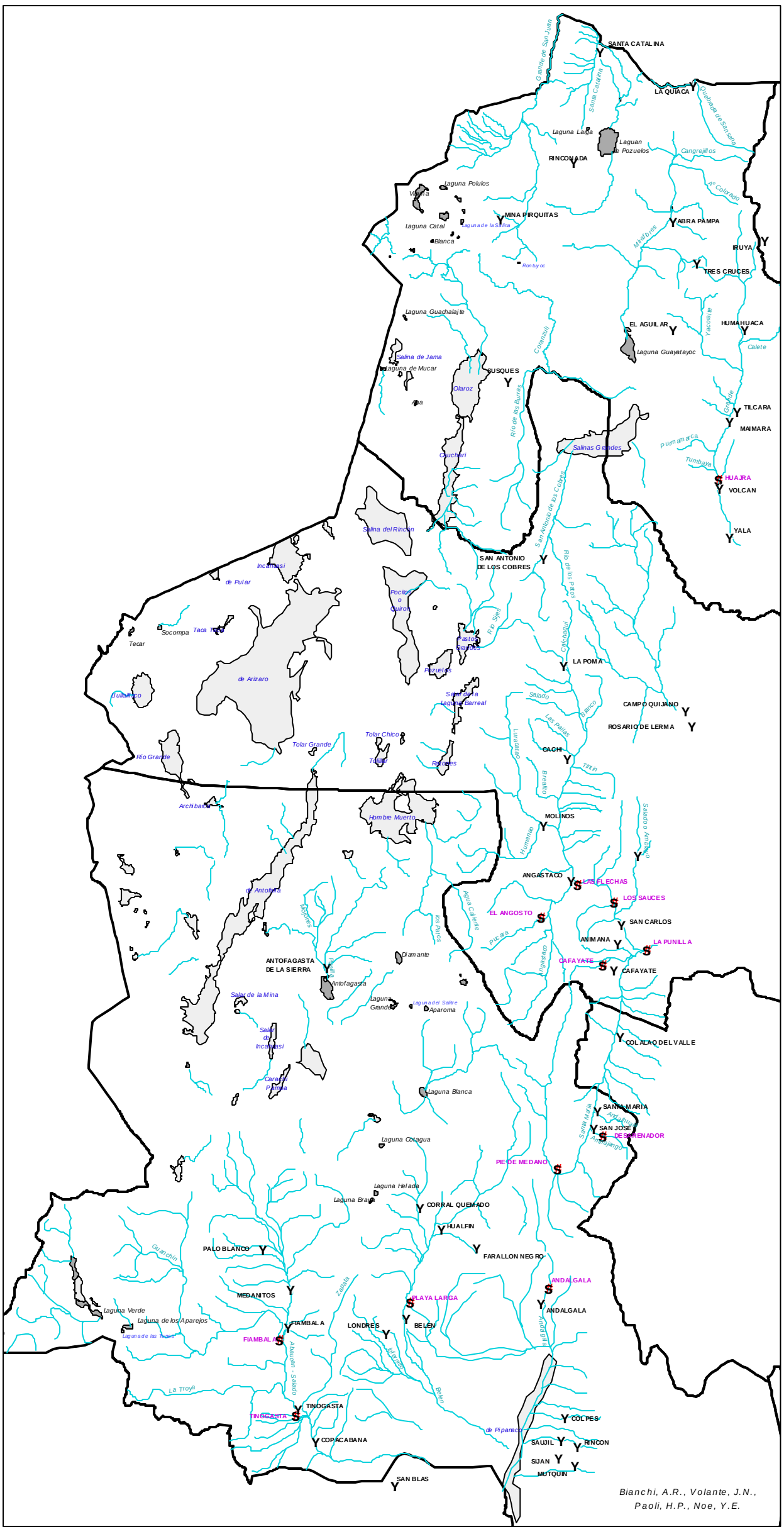
SANTA CATALINA
LA QUIACA
RINCONADA
MINA PIRQUITAS
ABRA PAMPA
IRUYA
TRES CRUCES
EL AGUILAR
HUMAHUACA
SUSQUES
TILCARA
MAIMARA
HUACRA
VOLCAN
YALA
SAN ANTONIO DE LOS COBRES
LA POMA
CAMPO QUIJANO
ROSARIO DE LERMA
CACHI
MOLINOS
ANGASTACO
LAS FLECHAS
LOS SAUCES
EL ANGOSTO
SAN CARLOS
ANIMANA
LA PUNILLA
CAFAYATE
ANTOFAGASTA DE LA SIERRA
COLALAO DEL VALLE
SANTA MARIA
SAN JOSE
DESMENADOR
PIEDE MEDANO
CORRAL QUEMADO
HUALFIN
FARALLON NEGRO
PALO BLANCO
ANDALGALA
MEDANITOS
PLAYA LARGA
FIAMBALA
LONDRES
BELEN
TINOGASTA
COPACABANA
COLPES
SAUJIL
RINCON
SIJAN
MUTQUIN
SAN BLAS
Laguna Laika
Laguna de Pozuelos
Laguna Polulos
Laguna Catal
Laguna de la Salina
Laguna Guachalajte
Laguna Guayatayoc
Salina de Jama
Laguna de Mucar
Salinas Grandes
Salina del Rincón
Laguna Blanca
Laguna Cotagua
Laguna Helada
Laguna Brava
Laguna Verde
Laguna de los Aparejos
Laguna de las Trojas
Diamante
Antofagasta
Laguna Grande
Laguna del Salire
Aparoma
Salar de la Mina
Salar de Incahuasi
Carachi Pampa
Tolar Grande
Tolar Chico
Río Grande
Archibarca
Hombre Muerto
Socompa
Tecar
Pocitos o Quiron
Pozuelos
Cangrejillos
Quebrada de Sansana
Río Grande de San Juan
Santa Catalina
Río de las Burras
Río de los Cobres
Río de los Patos
Río Sijes
Calchaquí
Salado
Las Pallas
Blanco
Luracatao
Brealito
Tintín
Huachalhao
Salado o Amblayo
Yacoraite
Calete
Grande
Purmamarca
Tumbaya
Aguas Calientes
Pucara
Angastaco
Molinos
Río Pasos
Calchaquí
Santa María
Andalgala
Anjuajango
Belen
Guanchín
Zapallar
Albaucan - Salado
La Troya
de Piparo
Aº Colorado
Aº Blanco
Aº Andagua
Aº Hualfín
Aº Belen
Aº Tintín
Aº Andalgala
Aº Anjuajango
Aº Santa María
Aº Calchaquí
Aº Salado
Aº Luracatao
Aº Las Pallas
Aº Brealito
Aº Angastaco
Aº Molinos
Aº Pucara
Aº Aguas Calientes
Aº Río de los Patos
Aº Río de las Burras
Aº Río de los Cobres
Aº Río Sijes
Aº Calchaquí
Aº Salado
Aº Blanco
Aº Las Pallas
Aº Luracatao
Aº Brealito
Aº Tintín
Aº Salado o Amblayo
Aº Yacoraite
Aº Calete
Aº Grande
Aº Purmamarca
Aº Tumbaya
Aº Santa María
Aº Andalgala
Aº Anjuajango
Aº Belen
Aº Andagua
Aº Hualfín
Aº Belen
Aº Zapallar
Aº Albaucan - Salado
Aº Guanchín
Aº Tolar Grande
Aº Río Grande
Aº Tolar Chico
Aº Tulian
Aº Pozuelos
Aº Pocitos o Quiron
Aº Socompa
Aº Tecar
Aº Taca Taca
Aº Incahuasi
Aº de Pular
Aº de Arizaro
Aº Tulaimayo
Aº Hombre Muerto
Aº Archibarca
Aº de Antofalla
Aº Antofagasta
Aº Diamante
Aº Aparoma
Aº Laguna Grande
Aº Laguna del Salire
Aº Laguna Blanca
Aº Laguna Cotagua
Aº Laguna Helada
Aº Laguna Brava
Aº Laguna Verde
Aº Laguna de los Aparejos
Aº Laguna de las Trojas
Aº Laguna Catal
Aº Laguna Polulos
Aº Laguna de la Salina
Aº Laguna Guachalajte
Aº Laguna Guayatayoc
Aº Salina de Jama
Aº Laguna de Mucar
Aº Salinas Grandes
Aº Salina del Rincón
Aº Salar de la Mina
Aº Salar de Incahuasi
Aº Carachi Pampa
Aº Tolar Grande
Aº Tolar Chico
Aº Río Grande
Aº Archibarca
Aº Hombre Muerto
Aº Socompa
Aº Tecar
Aº Taca Taca
Aº Pocitos o Quiron
Aº Pozuelos
Aº Salar de Incahuasi
Aº Carachi Pampa
Aº Tolar Grande
Aº Tolar Chico
Aº Río Grande
Aº Archibarca
Aº Hombre Muerto

Mapa 4. Carta imagen de la Puna y Valles Áridos

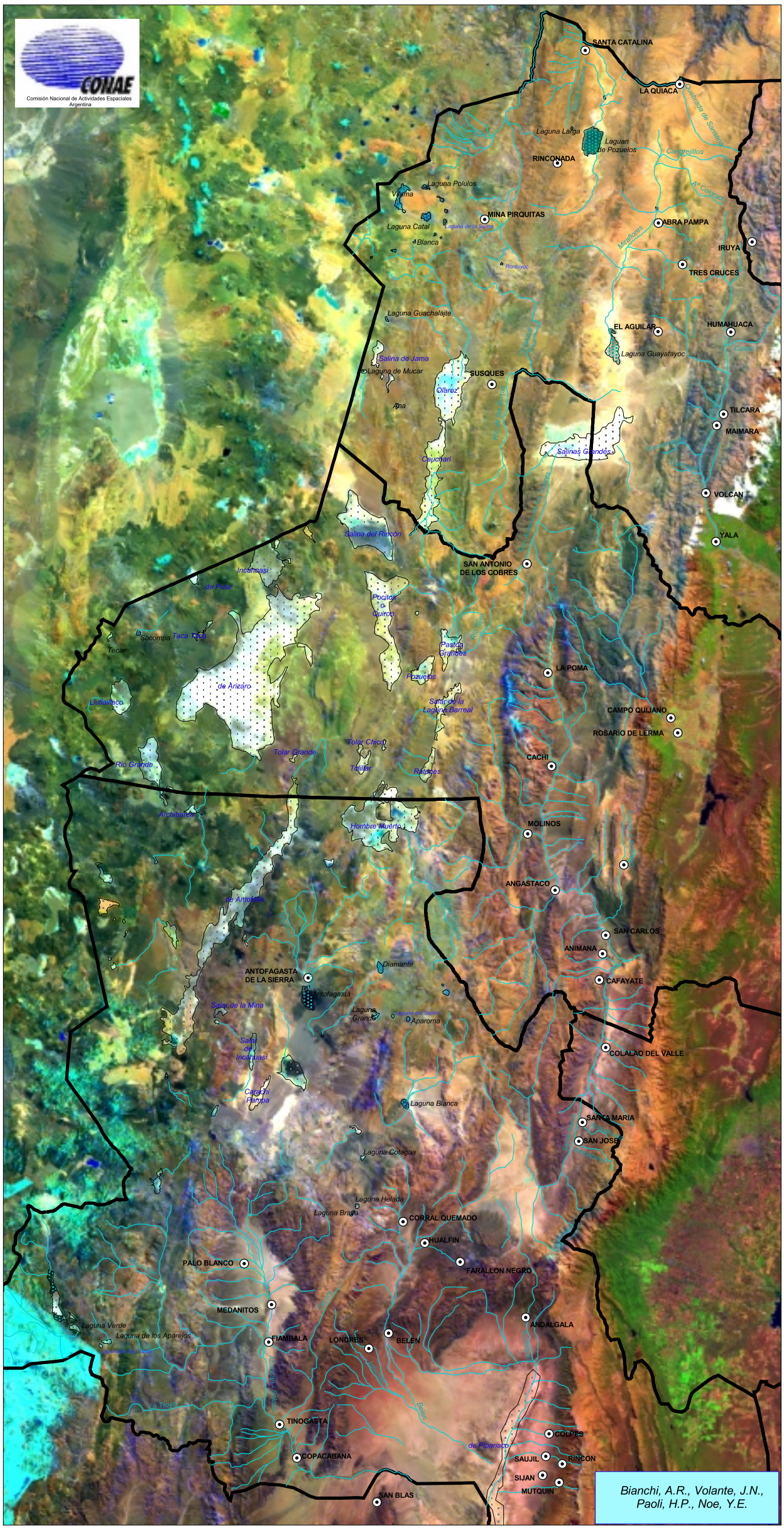

Poblaciones

Ríos

Límites provinciales

Lagunas

Salares

Ubicación área de estudio

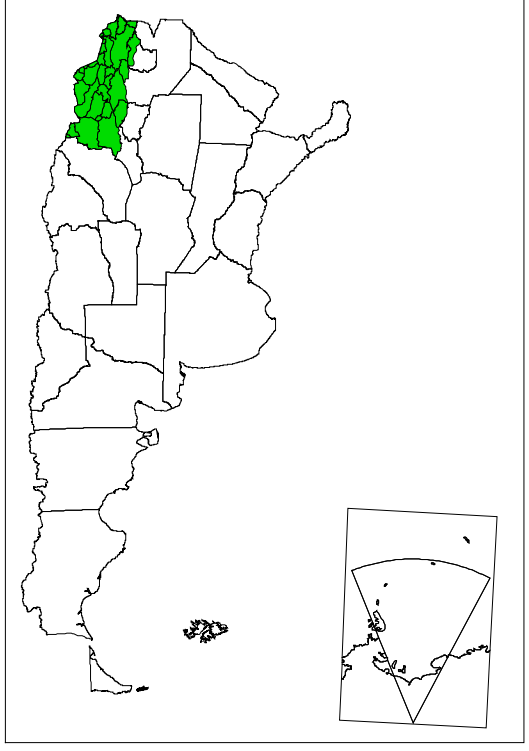

50 0 50 Kilómetros

REPÚBLICA ARGENTINA
REGIÓN NOROESTE
PUNA Y VALLES ÁRIDOS
CARTA IMAGEN

INTA - EEA SALTA
LABORATORIO DE TELEDETECCIÓN

CONVENIOS:
INTA-CIED (Agualtiplano)
INTA-CONAE

IMAGENES SAC-C
MOSAICO NOA, INTA SALTA